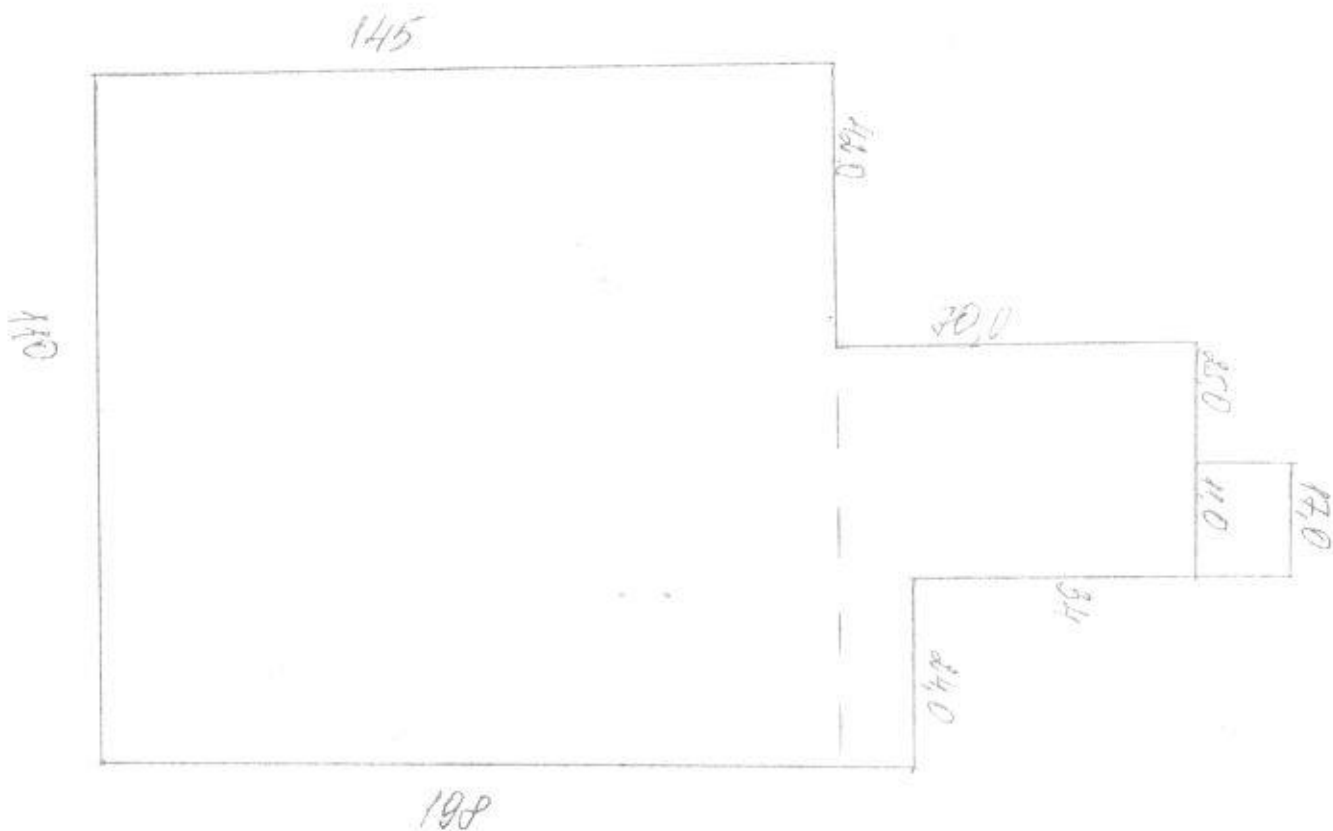


**Чертеж
полевого обеледования**

Земельного уч. 19. Банжашская средняя школа № 4

ул. Куйбышева, 50

8.0.1.9677 га



Начальник филиала



Егоров В.М.

Страница 1 из 1. Копия согласована.



Handwritten signature: А. И. ...



Handwritten note: По распоряжению главы...


Handwritten signature: К. С. ...
04.08.162

Handwritten note: Руководителем...

Жоспар шегіндегі бөтен жер пайдаланушылары меншіктері)
 Посторонние землепользователи (собственников в границах плана

Жоспардың N на плане	Жоспар шегіндегі жер пайдаланушылардың (меншік иелерінің) атауы Наименование землепользователей (собственников) в границах плана	Алаңы, га Площадь, га
	Иет	
	Жок	

Осы актіні Сандықтау жер-кадастрлық жұмыстарының филиалы МЖҒӨ РМҚ ЕМК Ақмола мемлекеттік жерге орналастыру жөніндегі институты жасады
 Настоящий акт изготовлен Сандықтауским филиалом земельного кадастровых работ ДП РГП ГосНПЦзем
 "Ақмодинский государственный институт по землеустройству"

Директор  Егоров В.М. 2008 г

М.О.
 М.П.

Осы актіні беру туралы жазба жер учаскесіне меншіктік құқығын, жер пайдалану құқығын беретін актілер жазылатын кітапқа N 69 болып жазылды

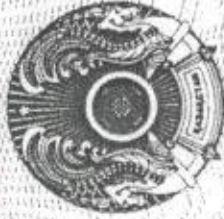
Көрсетілген актіні берген күні бұған шығарылып, "Осы акта произведена в книге записей" актов на право



Приложение:

Сандықтау ауданының жер қатынастары бөлімі
 Государственное учреждение
 "Отдел земельных отношений Сандықтауского района"
 X

Жер учаскесіне құқығын тіркеу үйшігінің
 метка о регистрации права на земельный участок



ТУРАҚТЫ ЖЕР ПАЙДАЛАҢУ
 КҰҚЫҒЫН БЕРЕТІН

АКТ

НА ПРАВО ПОСТОЯННОГО
 ЗЕМЛЕПОЛЬЗОВАНИЯ

№ 0007131

Жер учаскесінің кадастрлық нөмірі - 01-004-005-569

Жер пайдаланушы - Сандықтау ауданы білім бөлімінің "Балкашин 1 орта мектебі" мемлекеттік мекемесі, Ақмола облысы, Сандықтау ауданы, Балкашино селосы, Куйбышев көшесі, 50 үй.

Жер учаскесіне тұрақты жер пайдалану құқығы

Жер учаскесінің аланы - 2,8382 га.

Жер учаскесін мақсатты тағайындау - мектеп ғимаратында қызмет көрсету

Жер учаскесін пайдаланудағы шектеулер мен ауыртпалықтар - Санитарлық және экологиялық талаптардың сақталылуы, жүйелі объектілерге кіру

Жер учаскесінің бөлінуі - бөлінеді

Актінің берілу негізі - 2008 жылғы 2 сәуірдегі № 32 Балкашин селолық аймағы әкімінің өкімі

Кадастровый номер земельного участка - 01-004-005-569

Землепользователь - Государственное учреждение "Балкашинская средняя школа № 1" отдела образования Сандыктауского района, Акмолинская область, Сандыктауский район, село Балкашино, улица Куйбышева, дом 50.

Право постоянного землепользования на земельный участок

Площадь земельного участка - 2,8382 га.

Целевое назначение земельного участка - для обслуживания здания школы

Ограничения в использовании и обременения земельного участка - соблюдение санитарных и экологических норм, доступ к линейным объектам

Делимость земельного участка - делимый

Основание выдачи акта - Распоряжение акима Балкашинского сельского округа от 2 апреля 2008 года № 32


№ 0007131

Жер учаскесінің ЖОСПАРЫ ПЛАН земельного участка

Учаскенің орналасқан жері - Ақмола облысы, Сандықтау ауданы, Балкашино селосы, Куйбышев көшесі, 50 үй.

Местоположение участка - Акмолинская область, Сандыктауский район, село Балкашино, улица Куйбышева, дом 50.

Шектесу сипаты:
Описание смежеств:
1-2 - Улесток ЛПХ Кирова
2-3 - Улица Кирова
3-4 - Переулок села Балкашино
4-1 - Улица Куйбышева



Өтініш № 08/1370	Тіркеу кі № 26/1370	Тіркеумен уақыты 19.10	Тіркеумен уақыты (сәуір/минут)	Жылжымағытын мүлік объектісінің мақан және жайы	Тіркеуші (мақан) Копы	Бөлім Бастығы	Бастығы
01-004-005-569	01-004-005-569			Сандыктау ауданы	Копы	Копы	Копы

Масштаб 1: 500